

ELENCO DEBIT ALIBERTI BRACCHETTI

UNOFFICIAL TRANSLATION

25

43° 25'.2

43° 25'.4

14° 34'.9

14° 35'.6

26

43° 13'.0

43° 12'.7

14° 46'.0

14° 46'.3

27

43° 10'.6


43° 10'.3

14° 47'.9

14° 48'.1

UNOFFICIAL TRANSLATION

(Page no. 247 of 2 June 1978)



26

Northern interruption from the line consisting of the circles having as centers the level of low tide of Linosa and a 13-mile radius from one part to the other from the line consisting of the circles having as centers the level of low tide of Lampedusa and a 13-mile radius.


The line of delimitation between points 25 and 26 is made up of the northern arch of the line consisting of the circles having as centers the level of low tide of Linosa and a 13-mile radius.

UNOFFICIAL TRANSLATION

Attachment 6

Agreement between Italy and Greece  
on the delimitation of their respective continental shelf  
(Law no. 290 of 23 May 1980)

Point	N. Latitude	East Gr. Longitude
1	39°57',7	18°57',5
2	39°52',4	18°56',1
3	39°49',0	18°54',9
4	39°17',3	18°55',6
5	39°02',0	18°54',0
6	38°30',0	18°43',9
7	37°52',0	18°28',6





UNOFFICIAL TRANSLATION

Attachment 12

(Law no. 107 of 2 March 1987)

A = 45° 35' 18" N

13° 20' 30" E

B = 45° 38' 30" N

13° 31' 00" E

C = 45° 36' 00" N

UNOFFICIAL TRANSLATION

Decree of the President of the Republic.



From Capo Milazzo (past) (38/ 16'.15 - 15/ 14'.45) to Capo Rasocolmo (38//18'.00 - 15/ 32'.60).

Sardinia:

From Capo Cavallo (40/ 50'.60 - 9/ 43'.70) to Scogli Pedrami (40//41' 10/- 9/ 46' 00) to Capo Camino (40/ 31' 65

(DPR 22 maggio 1969 n 830)

Punti	Coordinate	Coordinate
	italiane sulla carta n. 170	jugoslave sulla carta n. 101
01	45° 27'.2 N 13° 12'.7 E	45° 27'.2 N 13° 12'.9 E
02	45° 25'.9 13° 11'.4	45° 25'.5 13° 11'.1
03	45° 20'.1 13° 06'.1	45° 20'.1 13° 06'.0
04	45° 16'.8 13° 03'.8	45° 16'.8 13° 03'.8
05	45° 12'.3 13° 01'.2	45° 12'.3 13° 01'.1
06	45° 11'.1 13° 00'.5	45° 11'.0 13° 00'.1
07	44° 58'.5 13° 04'.7	44° 58'.4 13° 04'.3
08	44° 46'.1 13° 06'.4	44° 46'.3 13° 06'.1
09	44° 44'.3 13° 06'.8	44° 44'.1 13° 06'.6
10	44° 30'.0	44° 30'.3

30	42° 59'.2 15° 00'.7	42° 59'.3 15° 00'.8
31	42° 47'.9 15° 09'.5	42° 47'.7 15° 09'.7
32	42° 36'.8 15° 21'.8	42° 36'.7 15° 22'.0
33	42° 29'.5 15° 44'.8	42° 29'.6 15° 45'.0

34 E' situato a 12 miglia dal faro dell'isola di Pelagosa sulla linea di rilevamento 103° del faro stesso (rilevamento vero e preso dal mare). La linea di delimitazione dal punto 34 al punto 35 segue il cerchio di

(legge 347 del 3 giugno 1978)


REGOLAMENTO DEL GOVERNO ITALIANO



Art. 10 - [redacted] della legge [redacted] dei carichi [redacted]

[The remainder of the page is almost entirely obscured by heavy black redaction bars.]

(legge n 348 del 3 giugno 1978)



(legge n 50 del 11 febbraio 1920)



**ACCORDO**

**TRA LA REPUBBLICA ITALIANA E LA REPUBBLICA D' ALBANIA**  
**SUI LA DELIMITAZIONE DELLA PIATTAFORMA CONTINENTALE ERODIDA**

(DPR 26 aprile 1977n 816)

Mare Adriatico:

Da Punta Sottile (45° 36,30 - 13° 43',15)a Faro di Punta Sdobba(45°43',30 - 13°34',35)a Faro banco Mula di Muggia  
(45° 30' 35" - 13° 36' 30") a Punta Sottile (45° 30' 00" - 13° 45' 00")

Da Capo Murro di Porco (37° 00'.05 - 15° 20'.30) a Isola di Cano Passero-Punta a Sud del Faro (36° 41'.00 - 15°